




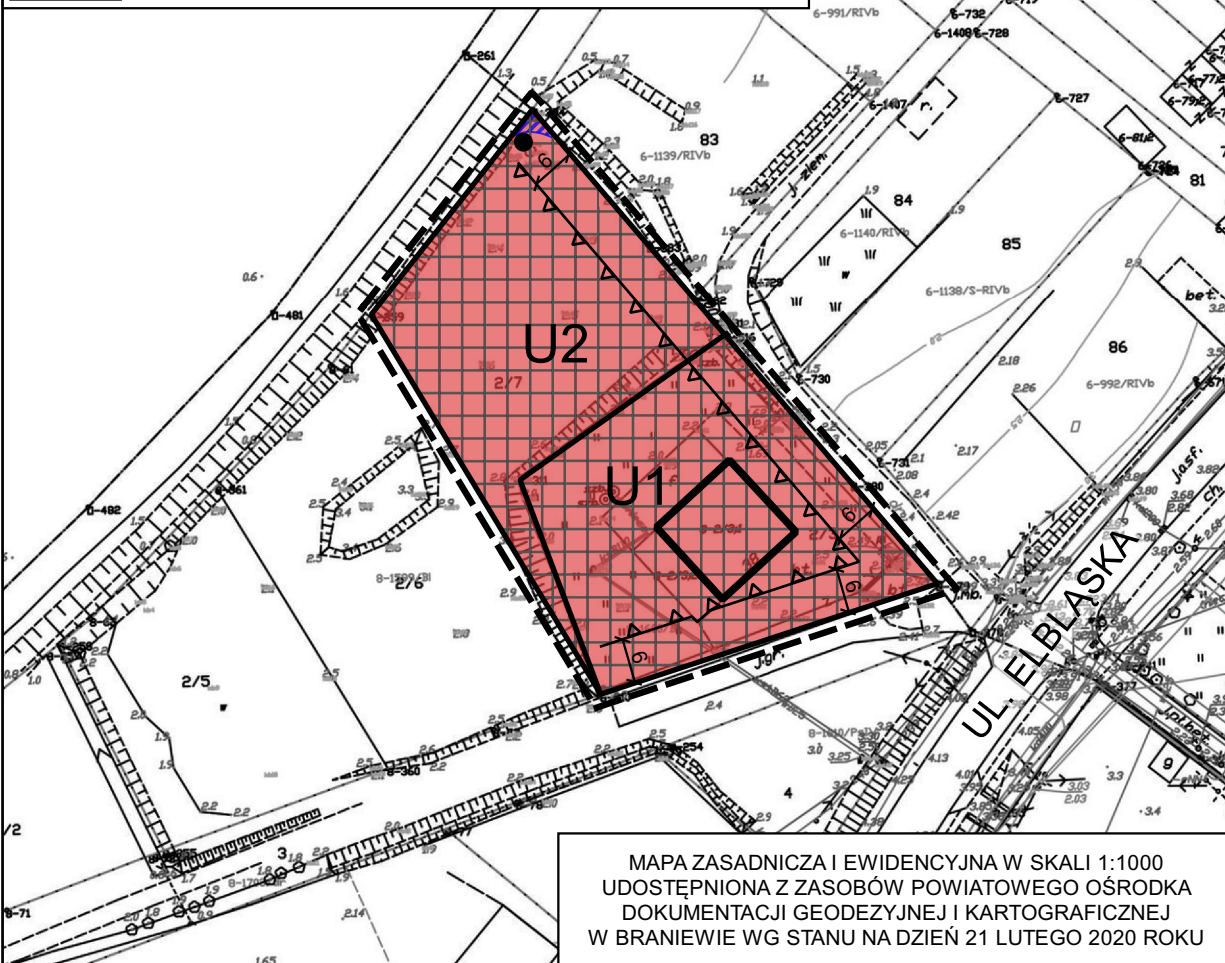


WYRYS ZE STUDIUM UWARUNKOWAŃ I KIERUNKÓW ZAGOSPODAROWANIA PRZESTRZENNEGO MIASTA I GMINY FROMBORK, PRZYJĘTEGO UCHWAŁĄ NR VII/58/15 RADY MIEJSKIEJ WE FROMBORKU Z DNIA 16 LIPCA 2015 ROKU

 GRANICA OBSZARU OBJĘTEGO ZMIANĄ MPZP

OZNACZENIA STUDIUM W GRANICACH ZMIANY MPZP I W BEZPOŚREDNIM SASIEDZTWIE

-  TERENY ZABUDOWY USŁUGOWEJ
-  TERENY ZABUDOWY MIESZKANIOWEJ
-  SZUWARY I ZAROŚLA
-  STREFA OCHRONY KRAJOBRAZU KULTUROWEGO
-  STREFA OCHRONY ARCHEOLOGICZNEJ

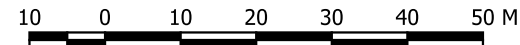


MAPA ZASADNICZA I EWIDENCYJNA W SKALI 1:1000
UDOSTĘPNIANA Z ZASOBÓW POWIATOWEGO OŚRODKA
DOKUMENTACJI GEODEZYJNEJ I KARTOGRAFICZNEJ
W BRANIEWIE WG STANU NA DZIEŃ 21 LUTEGO 2020 ROKU

ZMIANA MIEJSCOWEGO PLANU ZAGOSPODAROWANIA PRZESTRZENNEGO MIASTA FROMBORK DLA CZĘŚCI OBRĘBU GEODEZYJNEGO NR 8, DZIAŁKI NR 2/3 I NR 2/7 - REJON UL. ELBLĄSKIEJ
PROJEKT
(POW. 0,2740 HA)






SKALA ORYGINAŁU 1:1000



ZAŁĄCZNIK NR 1 DO UCHWAŁY NR
RADY MIEJSKIEJ WE FROMBORKU Z DNIA

OZNACZENIA



ROZGRANICZENIA

-  GRANICA OBSZARU OBJĘTEGO ZMIANĄ MIEJSCOWEGO PLANU ZAGOSPODAROWANIA PRZESTRZENNEGO
-  LINIE ROZGRANICZAJĄCE TERENY O RÓŻNYM PRZEZNACZENIU LUB RÓŻNYCH ZASADACH ZAGOSPODAROWANIA
-  NIEPRZEKACZALNE LINIE ZABUDOWY




PRZEZNACZENIE TERENÓW

-  TERENY ZABUDOWY USŁUGOWEJ

OCHRONA ŚRODOWISKA, PRZYRODY I KRAJOBRAZU







-  OBSZAR SZCZEGÓLNEGO ZAGROŻENIA POWODZIĄ
-  POJEDYNCZE DRZEWO

OCHRONA DZIEDZICTWA KULTUROWEGO I ZABYTEKÓW

-  BUDYNEK W WOJEWÓDZKIEJ EWIDENCJI ZABYTEKÓW
-  STREFA OCHRONY KRAJOBRAZU KULTUROWEGO
-  STREFA OCHRONY ARCHEOLOGICZNEJ

PROGNOZA ODDZIAŁYWANIA NA ŚRODOWISKO

POZYTYWNE USTALENIA

-  NIEPRZEKACZALNE LINIE ZABUDOWY
-  OBSZAR SZCZEGÓLNEGO ZAGROŻENIA POWODZIĄ
-  POJEDYNCZE DRZEWO
-  BUDYNEK W WOJEWÓDZKIEJ EWIDENCJI ZABYTEKÓW
-  STREFA OCHRONY KRAJOBRAZU KULTUROWEGO
-  STREFA OCHRONY ARCHEOLOGICZNEJ

NEUTRALNE USTALENIA

-  TERENY ZABUDOWY USŁUGOWEJ